



Germersheim

# Die etwas anderen Wanderwege



## PWW GERMERSHEIM ← FESTUNG UND NATUR

Mit diesem Rundweg bietet der PWW Germersheim eine Möglichkeit, das Zusammenwirken von Zweckbauten - wie wir sie mit unserer Festung haben - und der freien Natur zu erwandern.

Die Festung Germersheim war wie ein Gürtel um die Stadt gelegt mit einer Tiefe bis zu 150 m. Nachdem die Festung nie belagert wurde und obwohl sie Anfang des 20. Jahrhunderts schon veraltet war wurde sie aufgrund des Versailler Vertrages in Teilen geschleift.

In den erhaltenen Bereichen hat sich ein Grüngürtel gebildet, der teilweise naturbelassen und in anderen Teilen parkähnlich angelegt wurde.

Der Rundwanderweg zeigt die historischen Gemäuer, die Wälder und Parkanlagen auf und gibt einen Eindruck in die Bebauung innerhalb der früheren Festungsstadt.

Länge: ca. 6000m

● Einstiegspunkte



1 Weissenburger Tor



2 Arrestgebäude und Proviantamt



3 Schwanenweiher



4 Ludwigstor



5 Das neue Zentrum



6 Königsplatz



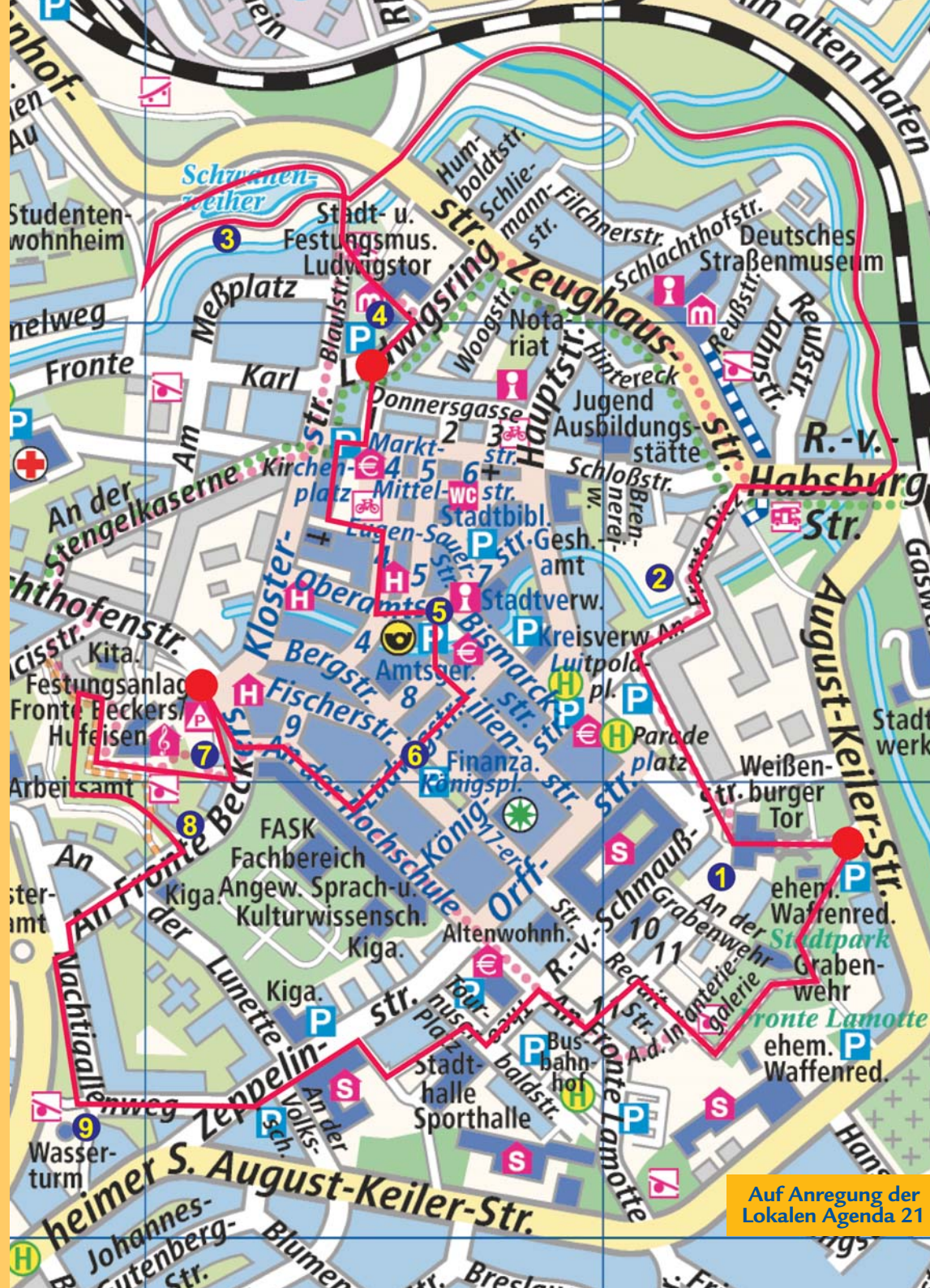
7 Hufeisen mit Musikschule



8 Fronte Beckers



9 Park am Wasserturm



Auf Anregung der  
Lokalen Agenda 21

# PWV SONDERNHEIM


## ZWISCHEN HOCHUFER UND RHEINAUEN

Dieser Wanderweg, „Rheinaue und Hochgestade“ zeigt die Situation entlang des Rheines in der Oberrheinischen Tiefebene in ihrer ursprünglichen Art.

Der Altrheinarm, die urwaldähnlichen Auwälder mit den ihnen eigenen Pflanzen und Tieren führen uns in eine mittlerweile fremde Ursprungswelt. Der Aufstieg zu den Hochgestaden zeigt uns den Rand des Bettes des ungezügelter Rheines.

Das trockengefallene Bachbett der Sollach ist ein weiteres Ergebnis menschlichen Eingreifens. Inmitten dieses Szenarios ist Sondernheim gelegen und es ist nachvollziehbar, wieso es Fischer- und Schifferdorf war.

Länge ca. 8500m

 Einstiegspunkte



1 PWV-Schleußenhaus



2 Blick auf den Altrhein



3 Mariengrotte an der Seufzerallee



4 Trockenes Bachbett der Sollach



5 Allee am Kenneldeich

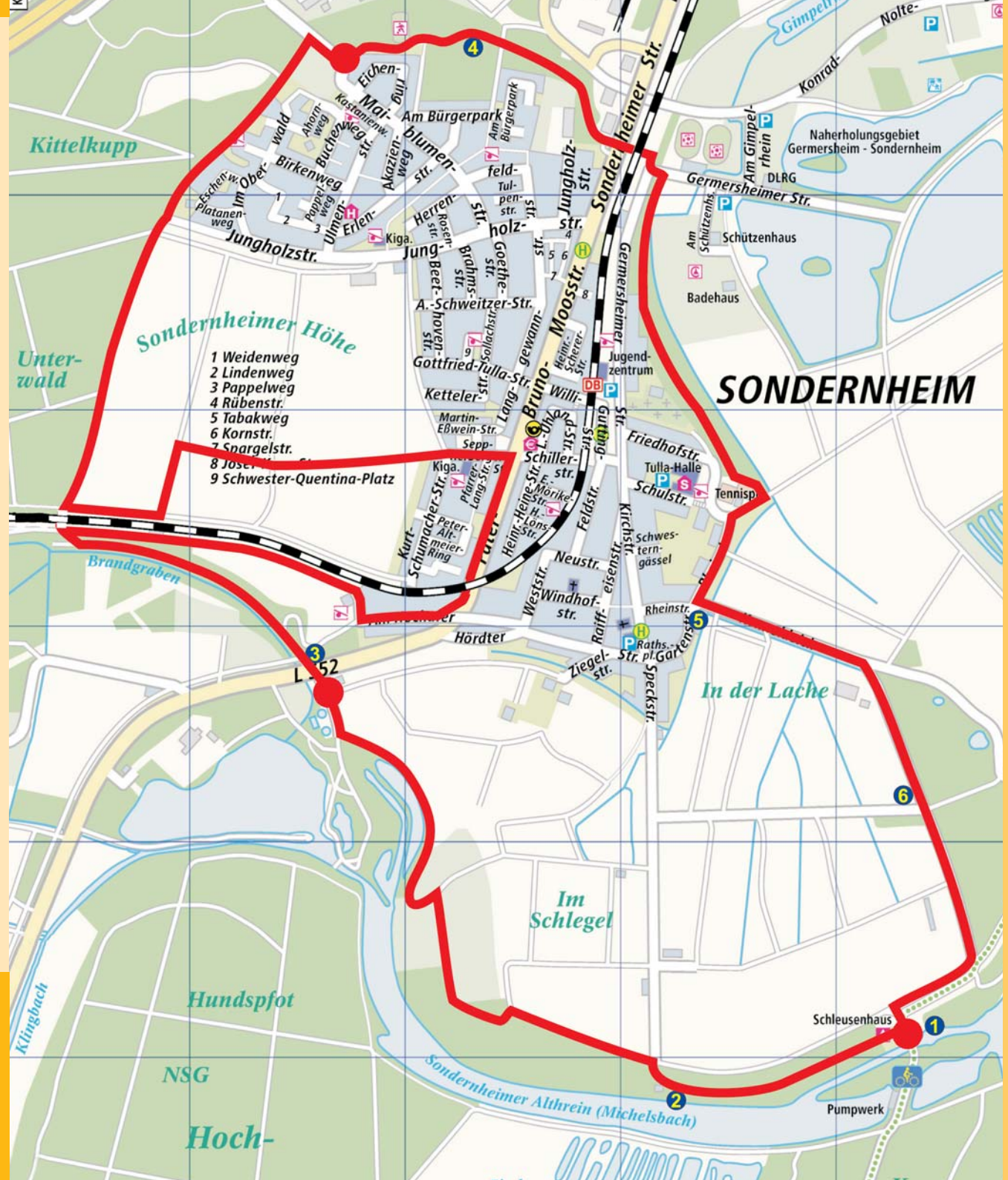


6 Blick auf Sondernheim

### Auf Anregung der Lokalen Agenda 21

Tourist-Info Germersheim  
 Email: [tourist-info@germersheim.de](mailto:tourist-info@germersheim.de)  
 Telefon: 0 72 74 / 96 02 60

REALISATION | PRINT-PRODUKTION:  
 STEIMER GMBH, AGENTUR FÜR MEDIEN | DRUCKEREI  
 WWW.STEIMER-MEDIEN.DE | 59-12 | 01/05



- 1 Weidenweg
- 2 Lindenweg
- 3 Pappelweg
- 4 Rübenstr.
- 5 Tabakweg
- 6 Kornstr.
- 7 Snargelstr.
- 8 Josefstr.
- 9 Schwester-Quentina-Platz